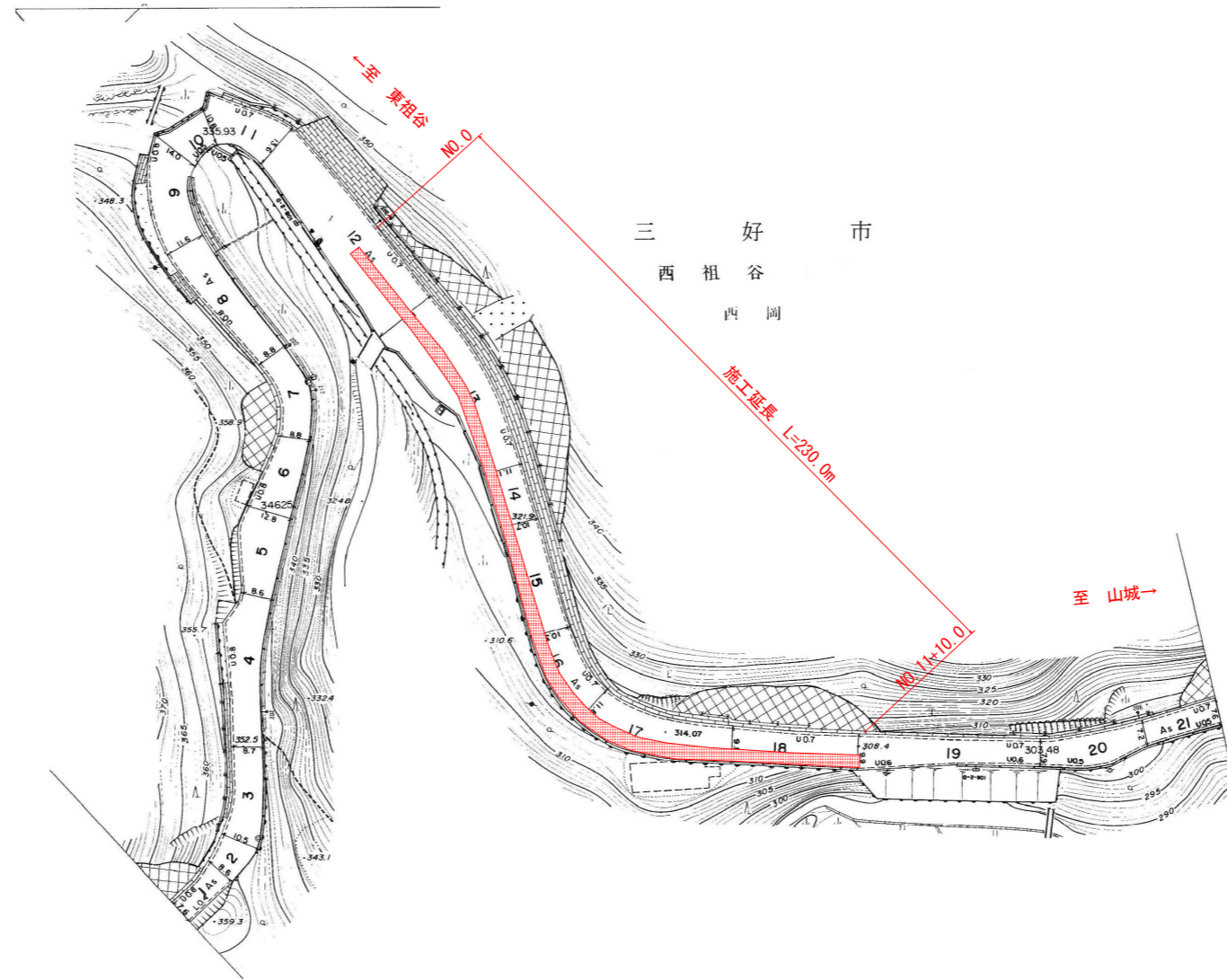


平面位置図



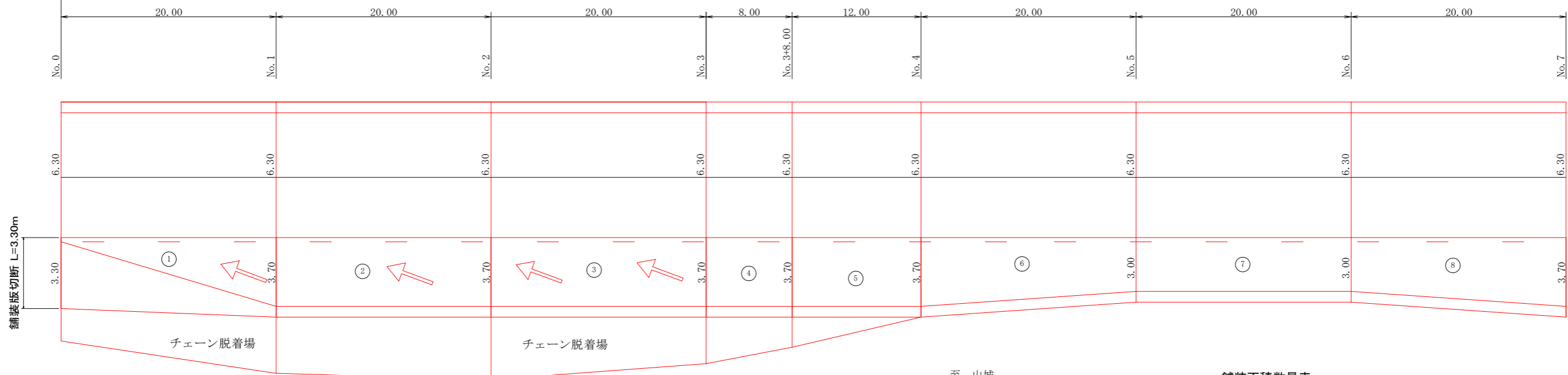
実施設計図面

工事名	R6三土 西祖谷山城線 三・西祖谷西岡 舗装工事 (担い手確保型)		
路線名等	(主) 西祖谷山城線		
工事箇所	三好市西祖谷山村西岡		
図面名	平面位置図		
縮尺	図面番号	1/1	
会社名			
事業者名	徳島県西部総合県民局県土整備部 (三好)		

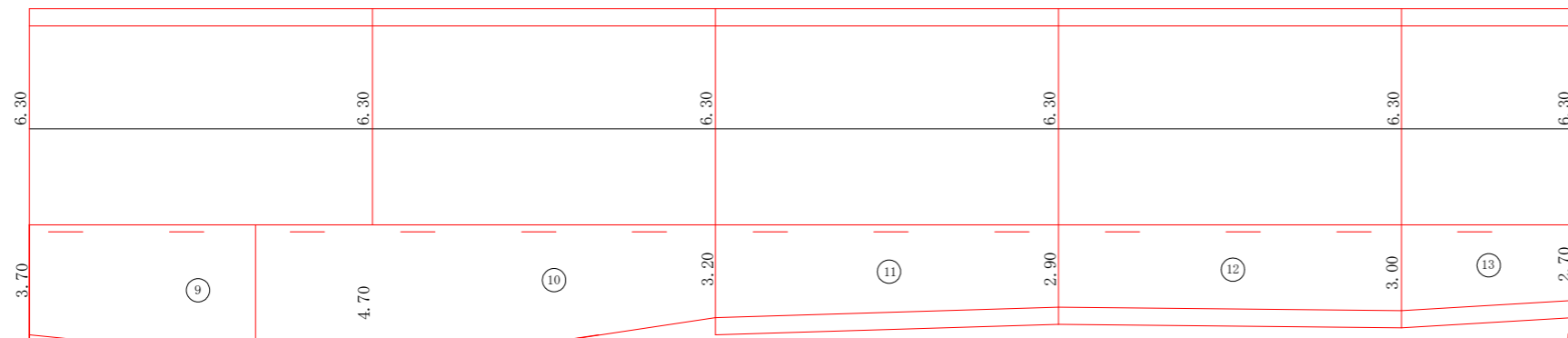
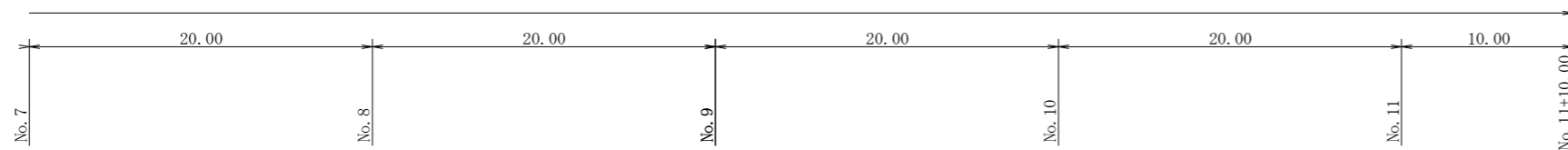
# 舗装展開図

至 東祖谷

施工延長 L=230.0m アスファルト舗装工 表層(再生密粒度アスコン13, t=5cm) A=797.5m<sup>2</sup> 基層(再生粗粒度アスコン20, t=5cm) A=797.5m<sup>2</sup> 区画線(外側線230.0m)・破線2m=44箇所・矢印4箇所



至 山城

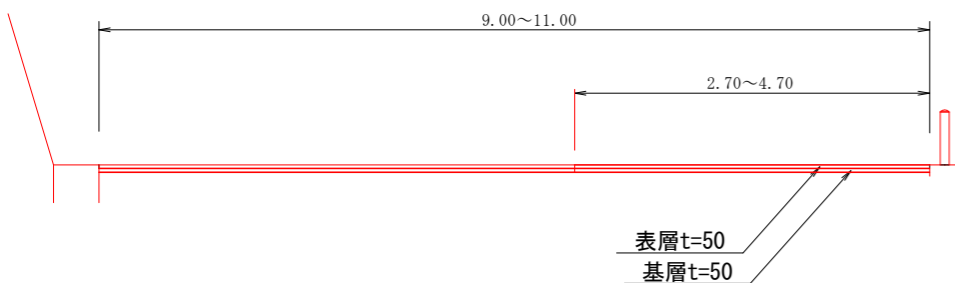


西祖谷中学校前バス停

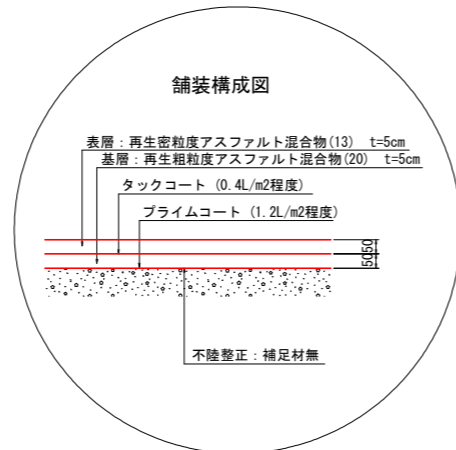
舗装面積数量表

No	計算式	数量
1	$(3.30 + 3.70)/2 * 20.00$	70.00
2	$(3.70 + 3.70)/2 * 20.00$	74.00
3	$(3.70 + 3.70)/2 * 20.00$	74.00
4	$(3.70 + 3.70)/2 * 8.00$	29.60
5	$(3.70 + 3.70)/2 * 12.00$	44.40
6	$(3.70 + 3.00)/2 * 20.00$	67.00
7	$(3.00 + 3.00)/2 * 20.00$	60.00
8	$(3.00 + 3.70)/2 * 20.00$	67.00
9	$(3.70 + 4.70)/2 * 20.00$	84.00
10	$(4.70 + 3.20)/2 * 20.00$	79.00
11	$(3.20 + 2.90)/2 * 20.00$	61.00
12	$(2.90 + 3.00)/2 * 20.00$	59.00
13	$(3.00 + 2.70)/2 * 10.00$	28.50
合計		797.50 m <sup>2</sup>

標準断面図  
S=1/50



舗装構成図



数量総括表

表層工	基層工	不陸整正	取壊面積	外側線	破線	矢印→	舗装版切断	AS扱処分
797.50 m <sup>2</sup>	797.50 m <sup>2</sup>	797.50 m <sup>2</sup>	797.50 m <sup>2</sup>	230.00 m	88.00 m	4箇所 15.00 m	6.00 m	79.80 m <sup>3</sup>

※CBR試験の結果に基づき舗装構成を決定するものとする。

実施設計図面

工事名	R6三土 西祖谷山山城線 三・西祖谷西岡 舗装工事(担い手確保型)		
路線名等	(主) 西祖谷山山城線		
工事箇所	三好市西祖谷山村西岡		
図面名	展開図		
縮尺	S=L=1/200 S=H=1/100	図面番号	1/1
会社名			
事業者名	徳島県西部総合県民局県土整備部(三好)		